

Благоустройство городских населенных пунктов Вологодской области в 2022 году

ГОРОДСКИЕ ЗЕМЛИ И ЗЕЛЕННЫЕ НАСАЖДЕНИЯ

По области



г. Вологда

54 330

Общая площадь городских земель в пределах городской черты, га

11 659

24 100

Общая площадь застроенных земель, га

4 555

103%

2022 год к 2021 году

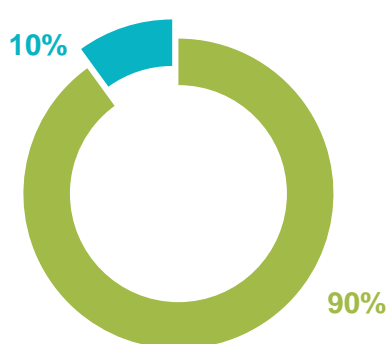
101%

2 034

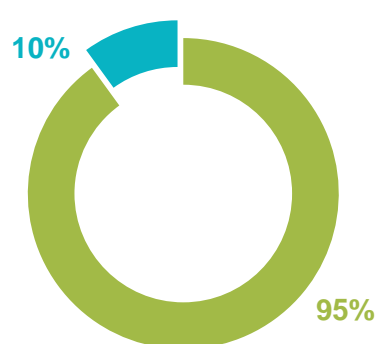
Общая протяженность улиц, проездов, набережных, км

325

Общая протяженность освещенных частей улиц, проездов, набережных от общей их протяженности, в процентах



Освещенная часть
Неосвещенная часть

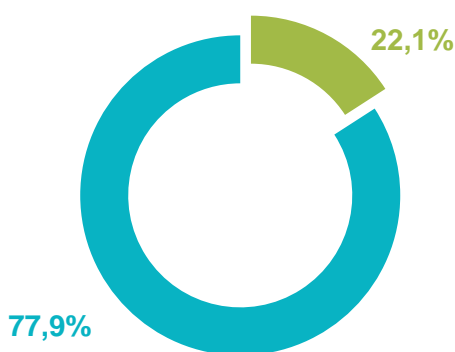


12 011

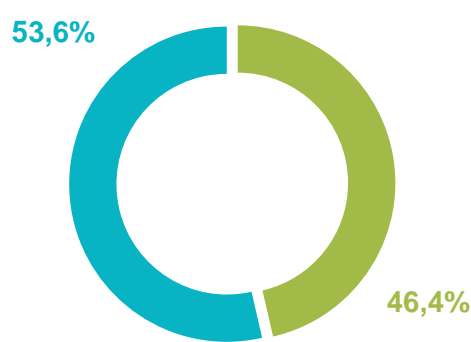
Зеленые насаждения и массивы в пределах городской черты, га

5 410

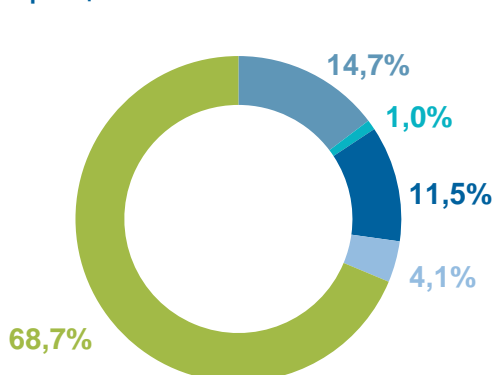
Общая площадь зеленых насаждений в пределах городской черты от общей площади городских земель, в процентах



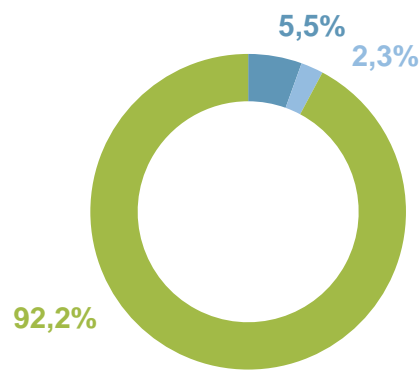
Зеленые насаждения
Остальная часть городской территории



ДОЛЯ ЗЕЛЕННЫХ НАСАЖДЕНИЙ ПО ВИДАМ В ОБЩЕЙ ПЛОЩАДИ ЗЕЛЕННЫХ НАСАЖДЕНИЙ в процентах



Парки, сады, скверы, бульвары
Лесопарки
Городские леса
Озеленение уличных дорожных сетей
Прочее



КОЛИЧЕСТВО МОСТОВ И ПУТЕПРОВОДОВ, единиц

131

Мосты и путепроводы

32



52

из них пешеходные мосты

12